

كلية الآداب  
قسم الجغرافيا ونظم المعلومات الجغرافية



## الموانئ العمانية على بحر العرب دراسة في جغرافية النقل البحري

رسالة مقدمة لنيل درجة الدكتوراه في الآداب

" جغرافيا "

إعداد الطالب

سالم بن ناصر بن محمد العويسي

إشراف

أ.د / محمد صدقي على الغماز

أستاذ الجغرافيا الاقتصادية - كلية الآداب - جامعة عين شمس


د / إيمان طه إسماعيل

مدرس الجغرافيا الاقتصادية - كلية الآداب - جامعة عين شمس

القاهرة

١٤٤٠هـ - ٢٠١٩ م





كلية الآداب  
قسم الجغرافيا ونظم المعلومات الجغرافية



اسم الطالب : سالم بن ناصر بن محمد العويسي.

الدرجة العلمية : دكتوراه.

القسم التابع له : الجغرافيا ونظم المعلومات الجغرافية.


الكلية : الآداب.

الجامعة : عين شمس.

سنة التخرج :

سنة المنح :





كلية الآداب  
قسم الجغرافيا ونظم المعلومات الجغرافية



## رسالة دكتوراه

اسم الطالب : سالم بن ناصر بن محمد العويسي.

عنوان الرسالة : الموانئ العمانية على بحر العرب دراسة في جغرافية النقل البحري.

اسم الدرجة : دكتوراه.

## لجنة الإشراف

١- أ.د / محمد صدقي علي الغماز.

الوظيفة : أستاذ بقسم الجغرافيا - كلية الآداب - جامعة عين شمس.

٢- د / إيمان طه إسماعيل

الوظيفة : مدرس بقسم الجغرافيا - كلية الآداب - جامعة عين شمس.

تاريخ البحث : / / ٢٠١٩ م

## الدراسات العليا

أجيزت الرسالة بتاريخ

/ / ٢٠١٩ م

موافقة مجلس الجامعة

/ / ٢٠١٩ م


ختم الإجازة

/ / ٢٠١٩ م

موافقة مجلس الكلية

/ / ٢٠١٩ م





كلية الآداب  
قسم الجغرافيا ونظم المعلومات الجغرافية



## رسالة دكتوراه

اسم الطالب : سالم بن ناصر بن محمد العويسي.

عنوان الرسالة : الموانئ العمانية على بحر العرب دراسة في جغرافية النقل البحري.

اسم الدرجة : دكتوراه.

## لجنة الحكم والمناقشة

١- أ.د. / محمد صديقي علي الغماز رئيسًا ومشرفًا

أستاذ الجغرافيا الاقتصادية - كلية الآداب - جامعة عين شمس.

٢- أ.د. / فتحي عبد الحميد بلال عضوًا ومناقشًا

أستاذ الجغرافيا البشرية - كلية الآداب - جامعة عين شمس.

٣- أ.د. / حسام الدين جاد الرب أحمد عضوًا ومناقشًا

أستاذ الجغرافيا الاقتصادية ورئيس قسم الجغرافيا- كلية الآداب - جامعة أسيوط.

تاريخ البحث : / / ٢٠١٩ م

## الدراسات العليا

أجيزت الرسالة بتاريخ

ختم الإجازة

/ / ٢٠١٩ م

/ / ٢٠١٩ م

موافقة مجلس الجامعة

موافقة مجلس الكلية

/ / ٢٠١٩ م

/ / ٢٠١٩ م





بِسْمِ اللَّهِ الرَّحْمَنِ الرَّحِيمِ

وَقُلْ رَبِّ زِدْنِي عِلْمًا

صِدْقَ اللَّهِ الْعَظِيمِ





## شكر وتقدير

الحمد لله رب العالمين له الحمد الحسن والثناء الجميل، والصلاة والسلام على أشرف المرسلين سيدنا محمد صلى الله عليه وسلم.

يتوجه الطالب بأسمى آيات الشكر والتقدير والعرفان للعالم الجليل الأستاذ الدكتور/ محمد صدقي علي الغماز؛ على دعمه العلمي والأدبي للطالب وجهده القيم ومعاونته الصادقة له، فلسيادته كل الشكر وعظيم الامتنان وجزاه الله تعالى خير الجزاء، وأمده بالصحة والعافية، وبارك له في علمه وعمله.

كما يتقدم الطالب بخالص الشكر والتقدير للدكتورة/ إيمان طه إسماعيل؛ على توجيهاتها القيمة للطالب، فجزاها الله خير الجزاء.

ويتقدم الطالب بعظيم شكره وامتنانه إلى الأستاذ الدكتور/ فتحي عبد الحميد بلال أستاذ الجغرافيا البشرية بقسم الجغرافيا كلية الآداب جامعة عين شمس، والأستاذ الدكتور/ حسام الدين جاد الرب أحمد أستاذ الجغرافيا الاقتصادية ورئيس قسم الجغرافيا كلية الآداب جامعة أسيوط؛ على تفضلهما بالموافقة على مناقشة هذا العمل، وتحملهما الجهد والمشقة في سبيل ذلك، فجزاهما الله خير الجزاء.

والحمد لله رب العالمين.



## أولاً: قائمة الموضوعات

الصفحة	الموضوع
أ	شكر وتقدير.
ب - د	قائمة الموضوعات.
هـ - و	قائمة الجداول.
ز - ط	قائمة الأشكال.
ي	قائمة الصور.
ك	قائمة الملاحق.
ل - ر	مقدمة الدراسة
م	أولاً: موضوع الدراسة وأهميته.
ن	ثانياً: أسباب اختيار الموضوع ومنطقة الدراسة.
س	ثالثاً: تساؤلات الدراسة.
س	رابعاً: فرضيات الدراسة.
ع	خامساً: الدراسات السابقة.
ف	سادساً: أهداف الدراسة.
ف	سابعاً: منهجية الدراسة وأساليبها.
ص	ثامناً: مصادر بيانات الدراسة.
ق	تاسعاً: معوقات الدراسة.
ق	عاشراً: محتويات الدراسة.
١ - ٦٤	الفصل الأول: العوامل الطبيعية المؤثرة في الموانئ العمانية على ساحل بحر العرب
٢	تمهيد.
٣	أولاً: الموقع.
٧	ثانياً: الموضع.
١٥	ثالثاً: البنية والتركيب الجيولوجي.
١٧	رابعاً: مظاهر السطح.
٣٠	خامساً: الظروف البحرية.
٣٧	سادساً: الظروف المناخية.
٥٧	سابعاً: الموارد المائية.
٦٢	ثامناً: التربة.

## تابع: قائمة الموضوعات

الصفحة	الموضوع
٦٣	الخلاصة.
١١٣ - ٦٥	<b>الفصل الثاني: العوامل البشرية المؤثرة في الموانئ العمانية على ساحل بحر العرب</b>
٦٦	تمهيد.
٦٦	أولاً: السكان.
٧٠	ثانياً: النشاط الاقتصادي.
٨٦	ثالثاً: مستقبل اللوجستيات في منطقة الدراسة.
٩٢	رابعاً: النقل.
١١٢	الخلاصة.
١٦٣ - ١١٤	<b>الفصل الثالث: مورفولوجية ميناء صلالة وخصائصه المكانية</b>
١١٥	تمهيد.
١١٥	أولاً: نشأة ميناء صلالة وتطوره التاريخي.
١٢٠	ثانياً: تخطيط الميناء ومواصفاته الفنية والعملية.
١٣١	ثالثاً: مكونات ميناء صلالة.
١٥٥	رابعاً: الأيدي العاملة في ميناء صلالة.
١٥٧	خامساً: دور المنطقة الحرة في خدمة ميناء صلالة.
١٦١	سادساً: دور النقل البري في الربط بين الميناء والمنطقة الحرة بظهير منطقة الدراسة.
١٦٢	الخلاصة.
١٩٨ - ١٦٤	<b>الفصل الرابع: النشاط التجاري في ميناء صلالة</b>
١٦٤	تمهيد.
١٧٥	أولاً: الحركة الملاحية بميناء صلالة.
١٧٥	ثانياً: تطور حركة السفن في ميناء صلالة خلال الفترة ٢٠٠١م-٢٠١٥م.
١٨١	ثالثاً: حركة التجارة.
١٩٤	رابعاً: مكانة ميناء صلالة إقليمياً.
١٩٦	خامساً: مكانة ميناء صلالة عالمياً.
١٩٧	الخلاصة.

## تابع: قائمة الموضوعات

الصفحة	الموضوع
٢٢٨-١٩٩	<b>الفصل الخامس: ميناء الدقم</b>
٢٠٠	تمهيد.
٢٠١	أولاً: نشأة ميناء الدقم.
٢٠٣	ثانياً: مقومات موقع ميناء الدقم.
٢٠٤	ثالثاً: مخطط تطوير ميناء الدقم.
٢٠٨	رابعاً: المواصفات الفنية والعملية لميناء الدقم.
٢١٦	خامساً: التجهيزات الأرضية بميناء الدقم.
٢٢١	سادساً: التجهيزات البحرية.
٢٢٤	سابعاً: الروابط البحرية.
٢٢٦	الخلاصة.
٢٦٣-٢٢٩	<b>الفصل السادس: مشكلات الموانئ العمانية على ساحل بحر العرب ومستقبل تطويرها</b>
٢٣٠	تمهيد.
٢٣١	أولاً: أهم مشكلات الموانئ العمانية على ساحل بحر العرب.
٢٥٠	ثانياً: مستقبل تطوير موانئ عمان على ساحل بحر العرب.
	الخلاصة.
٢٧٢-٢٦٤	<b>خاتمة الدراسة</b>
٢٦٥	أولاً: نتائج الدراسة.
٢٦٩	ثانياً: توصيات الدراسة.
٢٧٤-٢٧٣	<b>الملاحق</b>
٢٨٥-٢٧٥	<b>المصادر والمراجع</b>
٢٨٦	<b>الملخصات</b>
٢٨٦	أولاً: الملخص باللغة العربية.
	ثانياً: الملخص باللغة الإنجليزية.