

Salwa Ak1



بسم الله الرحمن الرحيم

مركز الشبكات وتكنولوجيا المعلومات

قسم التوثيق الإلكتروني



Salwa Ak1



جامعة عين شمس

التوثيق الإلكتروني والميكروفيلم

قسم

نقسم بالله العظيم أن المادة التي تم توثيقها وتسجيلها
على هذه الأقراص المدمجة قد أعدت دون أية تغييرات



Salwa Akl




بعض الوثائق الأصلية تالفة
وبالرسالة صفحات لم ترد بالأصل



Salwa Ak1



تم بحمد الله



جامعة المنوفية

كلية الآداب

قسم الجغرافيا

B 18436

**الإيكولوجيا الاجتماعية للبيئات الريفية والحضرية
في محافظة المنوفية
دراسة جغرافية**

رسالة مقدمة لنيل درجة الماجستير في الآداب من قسم الجغرافيا

إعداد

صبحي رمضان فرج سعد

المعيد بقسم الجغرافيا - كلية الآداب - جامعة المنوفية

إشراف

أ. د. / فتحي محمد مصيلحي

أستاذ الجغرافيا البشرية ورئيس قسم الجغرافيا

كلية الآداب - جامعة المنوفية


(٢٠٠٥ - ٢٠٠٦ م)

جامعة المنوفية

كلية الآداب


قسم الجغرافيا

لجنة الحكم والمناقشة

مشرفاً ورئيساً ()


أ. د / فتحي محمد مصيلحي

أستاذ الجغرافيا البشرية ورئيس قسم الجغرافيا
كلية الآداب - جامعة المنوفية .

عضواً ()

أ. د / صلاح عبد الجابر عيسى

أستاذ الجغرافيا البشرية
كلية الآداب - جامعة المنوفية .

عضواً ()

أ. د / أحمد محمد عبد العال

أستاذ الجغرافيا البشرية ورئيس قسم الجغرافيا
ووكيل كلية التربية لشؤون المجتمع والبيئة
جامعة الفيوم .

بسم الله الرحمن الرحيم

﴿يَا أَيُّهَا النَّاسُ إِنَّا خَلَقْنَاكُمْ مِنْ ذَكَرٍ وَأُنْثَىٰ وَجَعَلْنَاكُمْ شُعُوبًا وَقَبَائِلَ لِتَعَارَفُوا

إِنَّ أَكْرَمَكُمْ عِنْدَ اللَّهِ أَتْقَاكُمْ إِنَّ اللَّهَ عَلِيمٌ خَبِيرٌ﴾

صدق الله العظيم

(سورة الحجرات آية ١٣)

إهداء

إلى

كل كادح من أبناء أمثا ينبغي الكفاف

إلى

كل طالب على درب العلم ينبغي الشوق والنجاح

إلى

أساتذتي ومعلمي عرفانا بالجميل لصدور قد وسعت الكثير

إلى

زملائي وأصدقائي شجداً للهمر على درب الحياة والعلم والعمل

إلى

والدي والديتي وأفراد أسرتي وقد آن جني الثمار بعد صبر وانتظار

إلى

جميع أبناء هذا المجتمع لبننة في بناء وجهنا أعلا.

شكر وتقدير

الحمد لله المنصف بصنات الكمال المنعوت بنعوت الجلال ، أحمده حمد عبد معترف بالعجز والتقصير
وأشكره على ما أعان عليه من قصد ويسر من عسير ، وأشهد أن لا إله إلا الله وحده لا شريك له
ولا مشير ، وأشهد أن سيدنا محمداً عبده ورسوله البشير النذير والسراج المنير ، صلى الله عليه وسلم
وعلى آله وأصحابه أجمعين .

وبعد ...

فإذا كان لا يشكر الله من لا يشكر الناس فإنه من غامر الشكر لله شكر ذوي الفضل
وأهل العون ، ولذا فإنني أقدم بحالص الشكر للأساذة الدكتور / **فتحي محمد مصيلحي**
المشرف على هذا العمل ورئيس قسم الجغرافيا والعميد الأسبق لكلية الآداب بالجامعة والذي
تعهدني طالباً في مرحلة الليسانس وخبيراً بالمرحلة التمهيدية للماجستير ثم مشرفاً على هذه الأطروحة
فقد أحاط الطالب بعنايته مسديداً له النصح ومعيناً إياه بسديده التوجيه حتى أكتمل هذا العمل
واسنوى على سرقه ، والأساذة الفاضلة الأستاذة الدكتور / **صلاح عبد الجابر عيسى**
الأستاذة بقسم الجغرافيا ومكيلة الكلية الأسبق للدراسات العليا والبحوث والذي شرف الطالب كذلك
بالتمهيد على بلوغه مرحلة الليسانس والمرحلة التمهيدية ، فكان ولا يزال عالماً مشهوداً له بالفضل
وصدراً يسع الكثيرين بالرعاية ، وأقدم كذلك بحالص الشكر والعرفان
للأستاذ الدكتور / **أحمد محمد عبد العال** أستاذ ورئيس قسم الجغرافيا بكلية التربية
جامعة القيوم على قبوله مناقشة هذا العمل والحكم عليه ، فلهم جميعاً من الطالب أسمى آيات الشكر
ومن الله عظيم الأجر وجزيل الثواب .

كما لا ينوتني أن أقدم بالشكر لكل من عاونني على إتمام هذا العمل وإخراجه على هذه الصيغة
ولجميع أفراد أسرة قسم الجغرافيا بكلية وأعضاء هيئة المعاونة وكل من شارك الطالب من الزملاء
في أثناء العمل الميداني أو الإخراج النهائي للبحث ، وأخص بالذكر الأستاذ / **محمود فوزي** والأساذة /
السيدة **مودة** والأساذة / **أحمد محمد الزاوي** والأساذة / **ياسر خلفه** الله ، أثنى الله جميعاً خيراً على ما
قلتموه وبذلتموه .

الطالب

الفهارس

فهرس الموضوعات

فهرس الجداول

فهرس الأشكال والخرائط

فهرس اللوحات والصور

فهرس الملاحق

رقم الصفحة	أولاً : فهرس الموضوعات
٥-١	مقدمة .
٢٦-١	تمهيد .
١٥-٢٧	الفصل الأول : الريفية والحضرية وفقاً لمعايير التوصيف وأنماط المناطق الاجتماعية .
٢٨	توطئة .
٢٨	(١-١) الريف والحضر : المفاهيم ومعايير التوصيف الاصطلاحي :
٢٨	(١-١-١) الدلالات اللغوية والمفاهيم الاصطلاحية للريف والحضر .
٣١	(٢-١-١) معايير توصيف الريف والحضر .
٣٦	(٣-١-١) الريف والحضر في المنظور الرسمي .
٤٣	(٢-١) الأنماط التوزيعية لمستويات ظاهرة الحضرية :
٤٣	(١-٢-١) أسس ومحددات التتميط :
٤٦	أولاً : المؤشرات السكانية .
٥٩	ثانياً : المؤشرات الاجتماعية .
٦٤	ثالثاً : المؤشرات الاقتصادية .
٧٦	(٢-٢-١) خريطة الأنماط الحضرية ومستويات التحول الريفي - الحصري .
٨٥	(٣-٢-١) العوامل المؤثرة في تشكيل ملامح وأبعاد خريطة الأنماط الحضرية :
٨٥	أولاً : التقوة الحضرية والبصمات الإيكولوجية للمدن .
٨٧	ثانياً: الحجم السكاني .
٨٩	ثالثاً: الإمكانية النسبية للوصول .
٩٢	رابعاً: درجة النقل الوظيفي .
٩٥	الخلاصة .
١٦٠-٩٦	الفصل الثاني : البناء الإيكولوجي للمحلات العمرانية الريفية والحضرية .
٩٧	توطئة .
٩٧	(١-٢) الموقع واعتباراته الإيكولوجية .
١٠٢	(٢-٢) النمو العمراني الأفقي للمحلات العمرانية :
١٠٢	(١-٢-٢) مراحل النمو العمراني وتشكيل بنية النطاقات الإيكولوجية .
١٠٨	(٢-٢-٢) محاور النمو العمراني وآلياته .
١٢٠	(٣-٢) ملامح البناء المورفولوجي للمحلات العمرانية :
١٢٠	(١-٣-٢) الخطة وأنماط النسيج العمراني .
١٢٨	(٢-٣-٢) أنماط الاستخدام الأرضي وأبعاده التوزيعية في خريطة مركب الاستخدامات .
١٣٧	(٤-٢) الأبعاد التوزيعية للتركيب الديموجرافية :

١٣٨	(٢-٤-١) الحجم السكاني وآليات النمو:
١٣٨	أولاً : معدلات الخصوبة .
١٤٠	ثانياً: الزيادة الطبيعية للسكان .
١٤٠	ثالثاً : تطور الحجم ومعدلات النمو .
١٤٦	رابعاً : الكثافة السكانية ومستوياتها .
١٥٠	(٢-٤-٢) التركيب النوعي والعمرى للسكان .
١٥٩	الخلاصة .
١٦١ ٢٣٢	الفصل الثالث : الأبعاد المكانية للمركب الإيكولوجي السكني بالمجتمعات الريفية والحضرية .
١٦٢	توطئة .
١٦٢	(١-٣) العناصر التركيبية وإيكولوجية البناء السكني :
١٦٢	(١-١-٣) أنواع المباني والوحدات السكنية .
١٧١	(٢-١-٣) ارتفاعات المباني ومعدلات المبالغة الرأسية .
١٧٦	(٣-١-٣) نوع مادة البناء .
١٨١	(٢-٣) إيكولوجية المسكن في ضوء العمليات الفيزيائية والمؤثرات الحضر-ريفية :
١٨٢	(١-٢-٣) أعمار المباني ودوراتها الإحلالية .
١٨٦	(٢-٢-٣) مناسيب الشوارع وأثرها على الدورة الزمنية للمباني السكنية .
١٨٩	(٣-٢-٣) التفتت الحيازي للملكيات العقارية .
١٩٤	(٤-٢-٣) النمط الحيازي للعقارات السكنية .
١٩٩	(٥-٢-٣) آليات الوظيفة الإنتاجية للمسكن .
٢٠٤	(٣-٣) الأبعاد الصحية لبيئة المسكن الداخلية :
٢٠٦	(١-٣-٣) السلامة الهيكلية للمسكن .
٢١٠	(٢-٣-٣) الإشغال السكني ومعدلات تزامم الغرف .
٢١٤	(٣-٣-٣) الملحقات الداخلية الثابتة .
٢١٧	(٤-٣-٣) حالة التهوية .
٢٢٠	(٥-٣-٣) حالة المرافق والمنافع السكنية .
٢٢٧	(٦-٣-٣) تلوث مياه الشرب .
٢٣١	الخلاصة .

٢٣٣-٢٠٤	الفصل الرابع : الأبعاد المكانية للمركب الإيكولوجي الاقتصادي - الاجتماعي بالمجتمعات الريفية والحضرية .
٢٣٤	توطئة
٢٣٤	(١-٤) التركيب النوعي والحجمي للأسر :
٢٣٤	(١-١-٤) نوع الأسرة .
٢٤٠	(٢-١-٤) حجم الأسرة .
٢٤٤	(٢-٤) خصائص الحالة الزوجية :
٢٤٤	(١-٢-٤) التكوين الزوجي للسكان .
٢٤٨	(٢-٢-٤) مستويات التجمع الزوجي للأسر المعيشية .
٢٥١	(٣-٤) خصائص الحالة التعليمية .
٢٥٦	(٤-٤) الحراك السكاني والعلاقات المكانية الاجتماعية :
٢٥٦	(١-٢-٤) حركة التوافد وافتتاحية النظم المكانية .
٢٦٠	(٢-٣-٤) الحراك السكاني للأسر وعمليات التصفية النطاقية :
٢٦٠	أولاً : آليات التكوين والاستقلال المعيشي للأسر .
٢٦٤	ثانياً : يواعث الحراك السكاني للأسر .
٢٦٨	ثالثاً : اتجاهات الحراك السكاني للأسر .
٢٧١	(٥-٤) الخصائص التركيبية للحالة الاقتصادية :
٢٧٢	(١-٥-٤) نوع النشاط والحراك الوظيفي للسكان النشطين .
٢٧٧	(٢-٥-٤) التكوين المهني والأبعاد النطاقية للمجموعات الوظيفية .
٢٨٢	(٣-٥-٤) الحالة العمية للسكان .
٢٨٦	(٦-٤) خصائص الدخل :
٢٨٦	(١-٦-٤) مستويات الدخل .
٢٩٢	(٢-٦-٤) معدلات تركيز الدخل .
٢٩٣	(٣-٦-٤) مصادر الدخل ومصارقه .
٢٩٨	(٧-٤) رحلة العمل والتفاعلات المكانية الوظيفية .
٢٠٣	الخلاصة .
٣٠٥-٣٨١	الفصل الخامس : التخطيط النظامي لبيئة المجتمعات الريفية والحضرية .
٣٠٦	توطئة .
٣٠٦	(١-٥) التخطيط النظامي ومفهوم التنمية المستدامة .

٢٠٧	(٢-٥) العلاقات المكانية ومخرجاتها .
٢١٦	(٣-٥) كُلف التحول الريفي- الحضري ومنطلقات التخطيط التنموي المستدام :
٢١٦	(١-٣-٥) التعديلات السكنية على الأرض الزراعية وتداعياتها .
٢٣٠	(٢-٣-٥) ارتفاع معدلات النمو وتزايد متطلبات الإسكان .
٢٣٤	(٣-٣-٥) تزايد الحمل السكاني على منشآت الخدمة التعليمية .
٢٣٨	(٤-٣-٥) تزايد المخلفات الصلبة المنزلية وضعف آليات تصريفها .
٢٤٥	(٥-٣-٥) بطالة المتعلمين .
٢٥١	(٦-٣-٥) الكماش الأسرة الممتدة وظاهرة تأثيث الأسر .
٢٥٤	(٧-٣-٥) التحول التركيبي في خريطة الأمراض السكانية .
٢٥٨	(٤-٥) احتياجات المجتمع المحلي وحجم الإحساس بالأزمة .
٢٦٢	(٥-٥) بعض الرؤى والتوجهات التخطيطية :
٢٦٢	(١-٥-٥) قرى الحجم الكبير وحيثيات التحويل الحضري .
٢٦٨	(٢-٥-٥) نحو مشروع تنموي لمواجهة مشكلة البطالة ورفع مستويات الدخل :
٢٦٨	أولاً : تنمية الصناعات الصغيرة .
٢٧٢	ثانياً : تنمية تقاليد الهجرة إلى المجتمعات والمدن الجديدة .
٢٧٣	(٣-٥-٥) نحو مشروع تخطيطي للتأهيل البيئي- التنموي لمناطق السكن المتدني والزاحف :
٢٧٣	أولاً- التأهيل البيئي التنموي للنويعات العمرانية القديمة .
٢٧٨	ثانياً- التأهيل البيئي التنموي للسكن المتدني بأطراف المحلات العمرانية .
٢٧٩	الخلاصة .
٢٨٢	الخاتمة .
٢٨٣	تقالج الدراسة .
٢٨٨	توصيات الدراسة .
٢٩١	الملاحق .
٤٢٤	قائمة المصادر والمراجع .
٤٤٨	الملخص .
٤٤٨	الملخص باللغة العربية .
٤٥٤	الملخص باللغة الإنجليزية .

المستند	ثانياً : فهرس الجداول	الصفحة
(١)	أحجام العينة بحلات الدراسة .	ف
(٢)	الانتماءات العامة للمحضر بمحافظة المنوفية وإقليم الدلتا والجمهورية خلال الفترات العدادية الثلاث الأخيرة .	٣٧
(٣)	نسبة التغير السكاني خلال الفترات العدادية الثلاث الأخيرة بمحافظة المنوفية .	٣٩
(٤)	مستويات التحضر بالمراكز الإدارية لمحافظة المنوفية .	٤١
(٥)	التوزيع العددي والنسبي للمحلات العمرانية بالمراكز الإدارية لمحافظة المنوفية وفقاً لمستويات التجميع القيرنقي للوحدات السكنية	٤٧
(٦)	التوزيع النسبي للمحلات العمرانية بالمراكز الإدارية لمحافظة المنوفية وفقاً لنسب الأسر المتصلة بشبكات المرافق الصحية .	٥١
(٧)	التوزيع العددي والنسبي للمحلات العمرانية بالمراكز الإدارية لمحافظة المنوفية وفقاً لمعدلات توازن الغرف .	٥٤
(٨)	التوزيع العددي والنسبي للمحلات العمرانية بالمراكز الإدارية لمحافظة المنوفية وفقاً لمعدلات وفيات الأطفال الرضع عام ٢٠٠١ .	٥٦
(٩)	التوزيع العددي والنسبي للمحلات العمرانية بالمراكز الإدارية لمحافظة المنوفية وفقاً لتوزيع الفرد من السنوات التعليمية .	٥٩
(١٠)	التوزيع العددي والنسبي للمحلات العمرانية بالمراكز الإدارية لمحافظة المنوفية وفقاً لنسبة النساء المقرعات للعمل بالمنزل .	٦٢
(١١)	التوزيع العددي والنسبي للمحلات العمرانية بالمراكز الإدارية لمحافظة المنوفية وفقاً لنسبة السكان العاملين بالنشاط الزراعي .	٦٤
(١٢)	التوزيع العددي والنسبي للمحلات العمرانية بالمراكز الإدارية لمحافظة المنوفية وفقاً لعب الإعاقة الفعلية .	٦٨
(١٣)	التوزيع العددي والنسبي للمحلات العمرانية بالمراكز الإدارية لمحافظة المنوفية وفقاً لنسبة الأسر القاطنة بوحدة سكنية مستأجرة .	٧١
(١٤)	التوزيع العددي والنسبي للمحلات العمرانية بالمراكز الإدارية لمحافظة المنوفية وفقاً لتوزيع الفرد من الناتج المحلي الإجمالي (٢٠٠١/٢٠٠٠) .	٧٤
(١٥)	مستويات الحضرة بمحافظات الجمهورية وفقاً لمؤشرات الدراسة .	٧٦
(١٦)	التوزيع النسبي للمحلات العمرانية والأحجام السكانية بمحافظة المنوفية وفقاً للأنماط العامة لمستويات الحضرة .	٨٠
(١٧)	الدرجات المعيارية لمؤشرات الدراسة وفقاً لتباين المحلات العمرانية عن القواعد الإدارية لمحافظة المنوفية .	٨٦
(١٨)	التوزيع العددي والنسبي للمحلات العمرانية بمحافظة المنوفية وفقاً للأنماط الحضرة وقات الحجم السكاني .	٨٧
(١٩)	التوزيع العددي والنسبي للمحلات العمرانية بمحافظة المنوفية وفقاً لمستويات الأنماط الحضرة والإمكانية النسبية للوصول .	٩٠
(٢٠)	التوزيع العددي والنسبي للمحلات العمرانية بمحافظة المنوفية وفقاً لمستويات الأنماط الحضرة ودرجات النقل الوظيفي .	٩٣
(٢١)	تطور مساحة الحيز العمراني لمحلات الدراسة خلال الفترة (١٩٣٥-٢٠٠٣) .	١٠٤
(٢٢)	اتجاهات ومحاور النمو العمراني الأفقي لمحلات الدراسة .	١٠٩